


Département de l'AIN  
Commune de CIVRIEUX

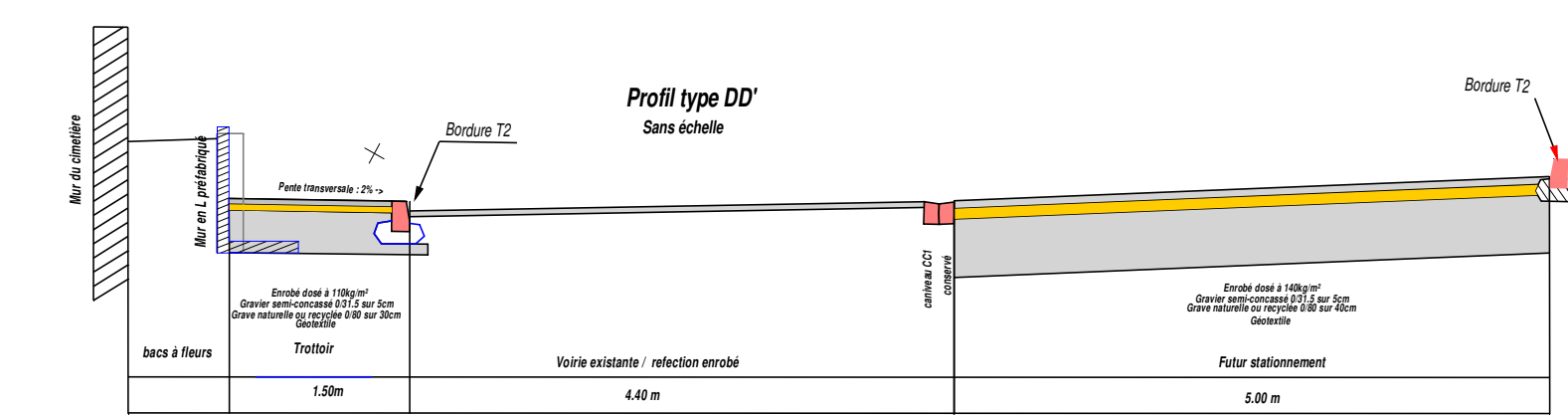
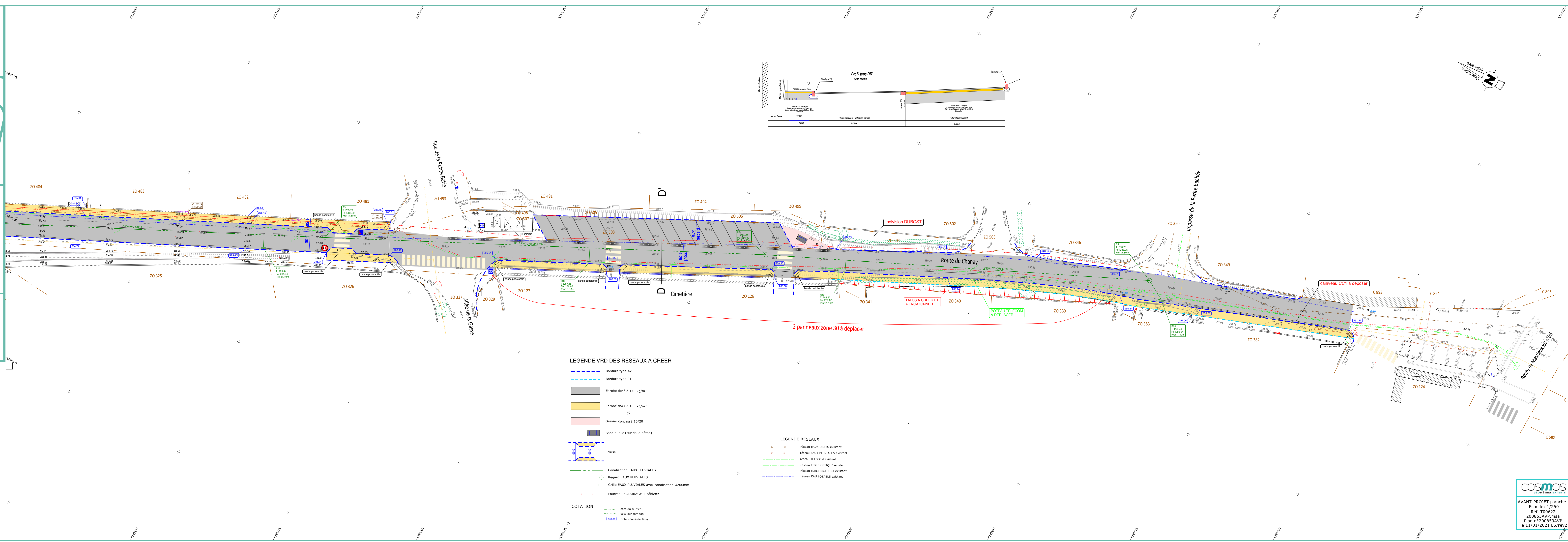
# Aménagement de sécurité Rue du Chanay

## AVANT-PROJET DETAILLE

Echelle 1/250

Lieu-dit: La Gasse - Grange Cantain

 N° inscription 2008 C2 0002	Coordonnées locales centimétriques rattachées au RGF93-CC46 par GPS (réseau Téria) - précision : classe 1
	Nivellement local centimétrique rattaché par GPS au NGF (système IGN69) (réseau Téria)
Dossier 200853 Réf. T00622 200853AVP.msa Plan n°200853AVP	Dernières modifications en date du - 16/12/2020 LS/rev1 - 11/01/2021 LS/rev2
<b>COSMOS</b> GÉOMÈTRES EXPERTS	
Lagnieu 04 74 35 74 44 Beaujeu 04 74 04 19 60 Trévoux 04 74 00 07 61 Neuville S/S. 04 78 91 28 13	
contact@cosmos-ge.fr www.cosmos-ge.fr	



### LEGENDE VRD DES RESEAUX A CREER

- Bordure type A2
- Bordure type P1
- Enrobé dosé à 140 kg/m<sup>2</sup>
- Enrobé dosé à 100 kg/m<sup>2</sup>
- Gravier concassé 10/20
- Banc public (sur dalle béton)
- Ecluse
- Canalisation EAUX PLUVIALES
- Regard EAUX PLUVIALES
- Grille EAUX PLUVIALES avec canalisation Ø200mm
- Fourreau ECLAIRAGE + câblette

### LEGENDE RESEAUX

- réseau EAUX USEES existant
- réseau EAUX PLUVIALES existant
- réseau TELECOM existant
- réseau FIBRE OPTIQUE existant
- réseau ELECTRICITE BT existant
- réseau EAU POTABLE existant

COTATION  
100.00 cote au fil d'eau  
100.00 cote sur tampon  
100.00 cote chaussée finale